



Commune de REMILLY-SUR-TILLE

Plan Local d'Urbanisme

Historique de la procédure

- Révision générale prescrite par délibération du Conseil Municipal du 26/04/2013
- Révision générale approuvée par délibération du Conseil Municipal du 01/10/2018

7-ANNEXES

PRÉFECTURE DE LA RÉGION
BOURGOGNE FRANCHE-COMTÉ
PRÉFECTURE DE LA CÔTE-D'OR
Déposé le :

1 0 OCT. 2018



DATE 01/10/2018

VISA

Dossier d'approbation



Votre acteur territorial

Droit Développement et ORGANISATION des Territoires
10 Rond-Point de la Nation - 21000 DIJON
Tél. : 03 80 73 05 90 - Fax : 03 80 73 37 72
Courriel : dorgat@dorgat.fr





Commune de REMILLY-SUR-TILLE

Plan Local d'Urbanisme

Historique de la procédure

- Révision générale prescrite par délibération du Conseil Municipal du 26/04/2013
- Révision générale approuvée par délibération du Conseil Municipal du 01/10/2018

**7.5 BOIS SOUMIS AU
REGIME FORESTIER**

PRÉFECTURE DE LA RÉGION
BOURGOGNE FRANCHE-COMTÉ
PRÉFECTURE DE LA CÔTE-D'OR
Déposé le :

10 OCT. 2018

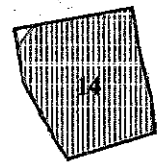
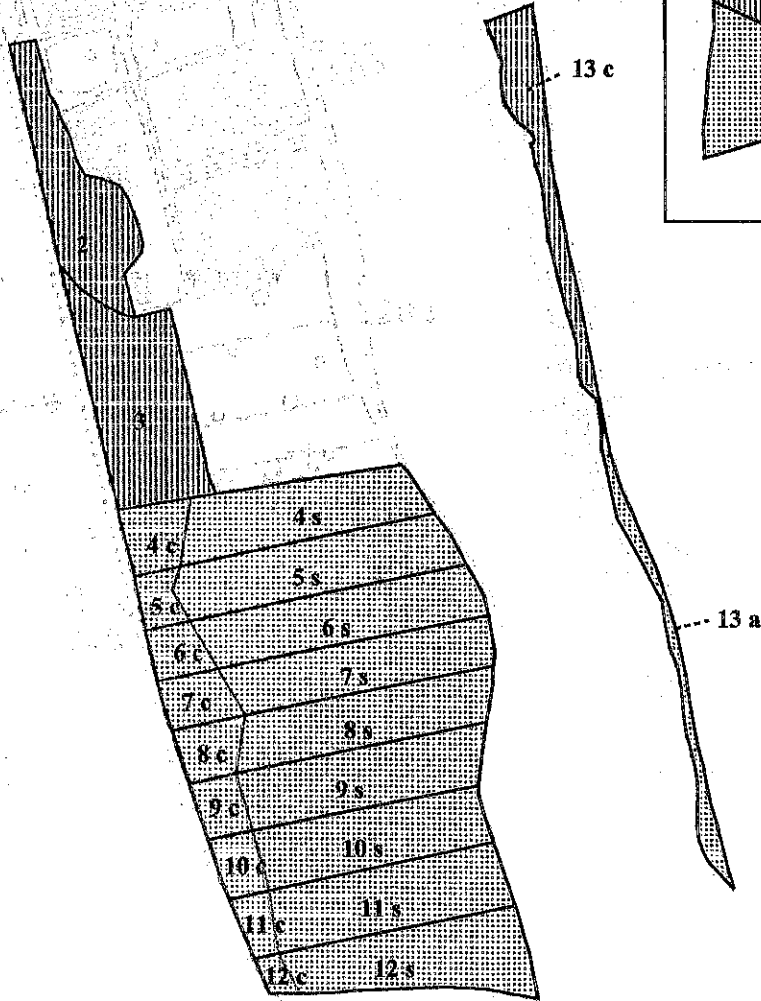
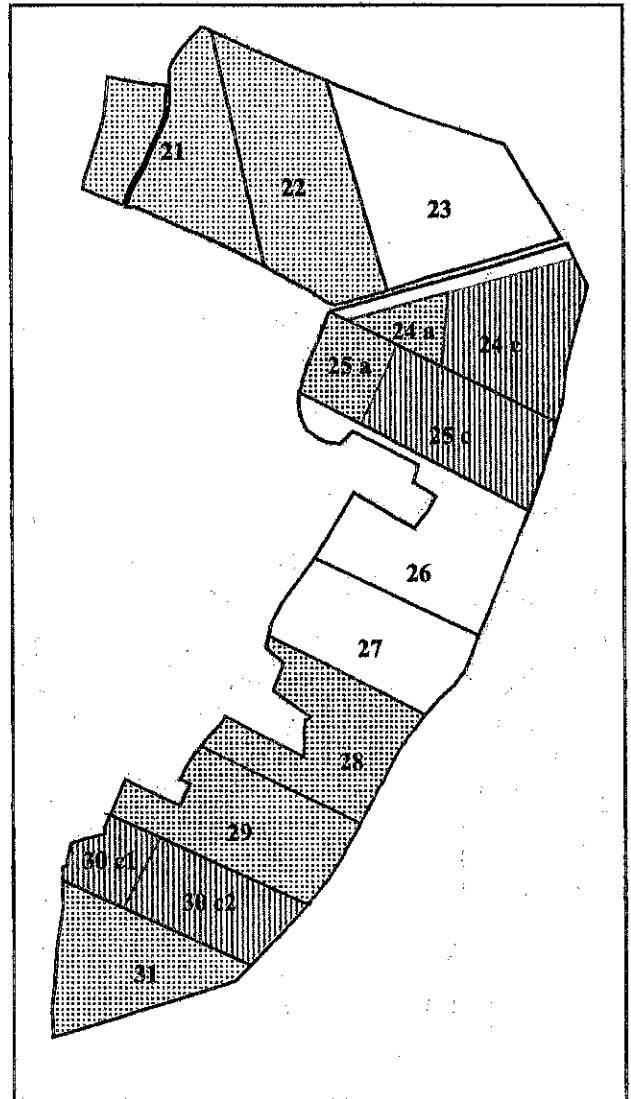


DATE

01/10/2018


VISA


Dossier d'approbation








 Agence de Dijon
Les forêts de la commune de
Remilly-sur-Tille
Carte d'aménagement

Echelle : 1/10 000  SIG JDR 11/2005
Produit scanné EDR25©IGN2000

 Agence de Dijon
Les forêts de la commune de
Remilly-sur-Tille
Carte d'aménagement

Echelle : 1/10 000 
SIG JDR 11/2005
Produit seamé EDR25©IGN2000



	Régénération
	Préparation
	Amélioration 1
	Amélioration 2
	Taillis-sous-futaie



Liberté • Égalité • Fraternité
RÉPUBLIQUE FRANÇAISE

PRÉFET DE LA CÔTE-D'OR
Direction départementale
des territoires

Bois et Forêts soumis au régime forestier Commune de Remilly sur Tille

Réalisé par - DDT21/SERVICE/BUREAU SPAE le 10/02/2018
Sources : DDT21 , © IGN® - Reproduction interdite

